



# Tradições Negras, Políticas Brancas

Previdência Social e  
populações afro-brasileiras

Gabriel O. Alvarez | Luiz Santos

Ministro da Previdência Social  
Nelson Machado

Secretário Executivo  
Carlos Eduardo Gabas

Secretário de Políticas de Previdência Social  
Helmut Schwarzer

Diretor do Departamento do Regime Geral de Previdência Social  
João Donadon

Diretor do Departamento dos Regimes de Previdência no Serviço Público  
Delúbio Gomes Pereira da Silva

Chefe de Gabinete da Secretaria de Políticas de Previdência Social  
Mônica Cabañas

Coordenador-Geral de Estudos Previdenciários  
Rafael Liberal Ferreira de Santana

Ensaio antropológico e texto  
Gabriel O. Alvarez

Ensaio fotográfico  
Luiz Santos

Projeto gráfico  
Sidney Rocha

Coordenação editorial  
Luiz Santos

Edição de fotografia  
Luiz Santos e Gabriel O. Alvarez


Revisão de texto  
Josiany Salles Rocha

Projeto cartográfico  
Rafael Sanzio dos Anjos – CIGA/UnB

Pré-impressão e impressão  
Artprinter Gráficos & Editores

Todos as fotos desta publicação são de Luiz Santos, com exceção daquela na página 106, que é de Gabriel O. Alvarez.

Nos processos técnicos desta publicação contamos, ainda, com o valoroso apoio de Bachar Samaan, Gabriela Pires, Sebba Cavalcanti e Lorenzo Vagni.



# DISTRIBUIÇÃO APROXIMADA DOS SÍTIOS DAS COMUNIDADES QUILOMBOLAS NO BRASIL



© Projeto Geográfico e Cartográfico by Geog. Rafael Sanzio Araújo dos Anjos - CREA 15604/D - Projeto Geografia Afro-Basileira. Centro de Cartografia Aplicada e Informação Geográfica (CIGA) da Universidade de Brasília. © Base Cartográfica. IBGE 2000 / Mosaico pancromático semi-controlado de imagens de satélite Landsat © Imagem de satélite NASA - USA. Apoio Técnico: Geoga. Suzana Rabeló / Mapas Editora & Consultoria / Rafael Farias / Rodrigo Vilela. Brasília - Distrito Federal - Brasil. 2006 E-mail: [cartografia@unb.br](mailto:cartografia@unb.br) Telefax: (61) 3307-2393

# ALGUMAS DAS PRINCIPAIS IGREJAS DE MATRIZ AFRICANA E TERREIROS DE CANDOMBLÉ - SALVADOR - BAHIA



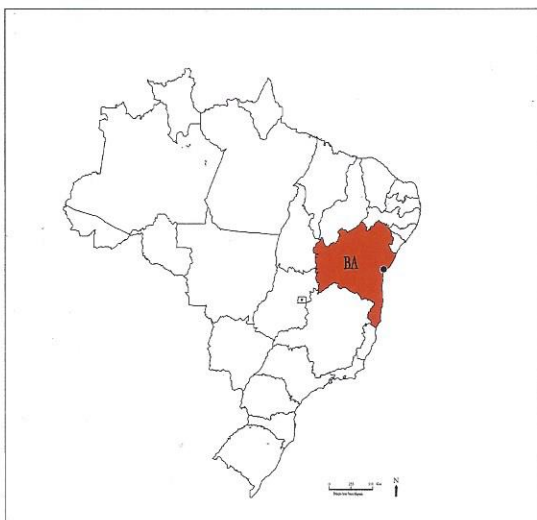
## LEGENDA



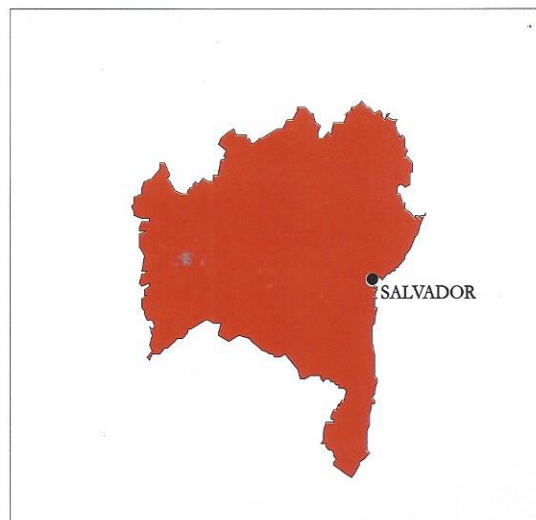
MONUMENTO RELIGIOSO TOMBADO/  
SÍTIO RECONHECIDO/  
OUTROS CENTROS DE CANDOMBLÉ  
DE GRANDE IMPORTÂNCIA

- 1 - Terreiro de Casa Branca
- 2 - Igreja de N.Sra da Conceição da Praia
- 3 - Igreja da Barroquinha
- 4 - Igreja do Bonfim
- 5 - (Rumpayme) Mãe Luiza Gaiaku
- 6 - Terreiro de Mãe Menininha do Garmois
- 7 - Terreiro de Mãe Hilda
- 8 - Igreja N.Sra do Rosário dos Pretos
- 9 - Terreiro Bate Folha
- 10 - Terreiro do Bogum
- 11 - Terreiro de Mãe Olga do Alaketu
- 12 - Terreiro Axé Oxumarê
- 13 - Filho de Imbanzangolá
- 14 - Ilê Axé Aloketu
- 15 - Ilê Axé Domilasi
- 16 - Ilê Axé Odemiká Levi Esc
- 17 - Imbanzangolá
- 18 - Ire Asé Obá Odô Omin
- 19 - Ogum Abaçá
- 20 - Oromilá de Leva
- 21 - Sultão das Matas
- 22 - Oxumarê
- 23 - Zogodô Bogum Male Rundô
- 24 - SDC Bens São Jorge
- 25 - Ilê Axé Apô Afonjá

LOCALIZAÇÃO DO ESTADO DA BAHIA NO CONTEXTO DO BRASIL



LOCALIZAÇÃO DA CIDADE DE SALVADOR NO ESTADO DA BAHIA



© Projeto Geográfico e Cartográfico  
by Geog. Rafael Sanzio Araújo dos  
Anjos -  
CREA 15604/D - Projeto Geografia  
Afro-Basileira. Centro de Cartografia  
Aplicada e Informação Geográfica  
(CIGA) da Universidade de Brasília.  
© Mosaico pancromático semi-  
controlado de imagens de satélite  
Landsat  
© Imagem de satélite NASA - USA.  
Apoio Técnico: Geoga. Suzana Rabelo  
/ Mapas Editora & Consultoria  
/ Rafael Farias / Roberta Porfiro.  
Brasília - Distrito Federal - Brasil.  
2006 E-mail: cartografia@unb.br  
Telefax: (61) 3307-2393