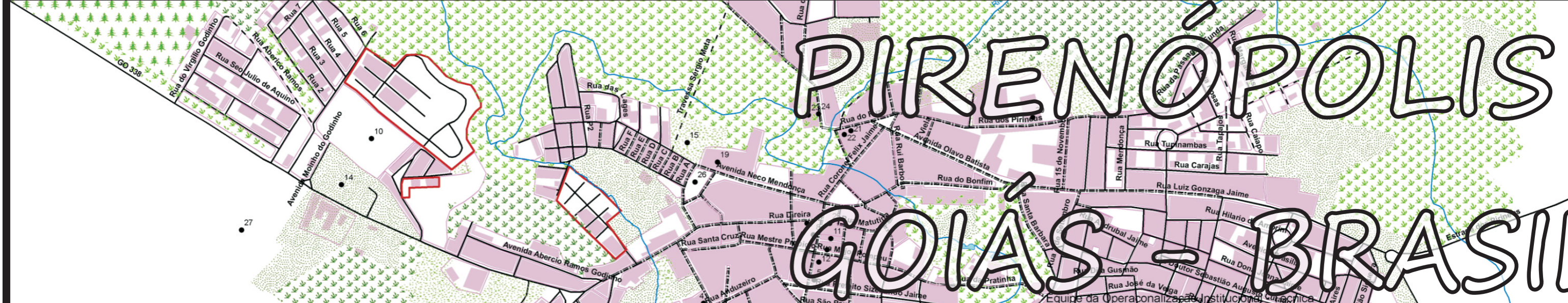
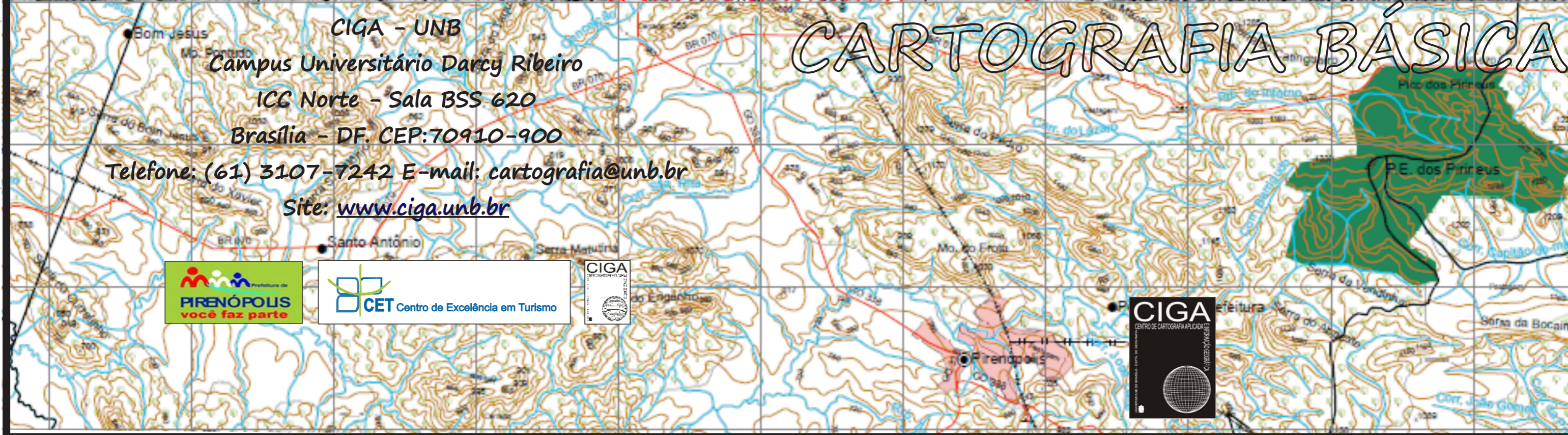


PIRENÓPOLIS GOIÁS - BRASIL




REVISÃO DO PLANO DIRETOR MUNICIPAL

CARTOGRAFIA BÁSICA



CIGA - UNB
Campus Universitário Darcy Ribeiro
ICG Norte - Sala BSS 620
Brasília - DF. CEP: 70910-900
Telefone: (61) 3107-7242 E-mail: cartografia@unb.br
Site: www.ciga.unb.br





APRESENTAÇÃO

A cartografia é um dos principais componentes do processo de planejamento do território. Neste sentido, os Planos Diretores de Ordenamento Municipal terão um melhor êxito no conhecimento das suas realidades e demandas prioritárias, assim como, nos documentos recomendativos e reguladores para as decisões da gestão do município se tiverem uma documentação cartográfica urbana, distrital e municipal.

O presente documento digital faz parte das ações desenvolvidas para a operacionalização da Revisão do Plano Diretor Municipal de Pirenópolis - Goiás, desenvolvido ao longo dos meses de maio, junho e julho/2011. No DVD anexo estão os seguintes produtos cartográficos: 1. Cartografia Urbana - Escala 1:10.000 com toponímia e planimétrico, sistema de coordenadas (geográficas e UTM) e a poligonal da área urbana efetivamente ocupada; 2. Cartografia Distrital - São 12 (doze) produtos planimétricos elaborados em escalas cadastrais variadas e, 3. Cartografia Municipal - Escala base 1:100.000, planialtimétrico (equidistância das curvas de nível de 40 metros), com toponímia, sistema viário, coordenadas (geográfica e UTM), hidrografia, manchas de pastagem, vegetação natural e agricultura. Os arquivos estão organizados em duas pastas: A. Arquivos para SIG, destinados a manipulação e cruzamento de dados espaciais e, B. Arquivos para Impressão, preparados para os impressos necessários dos produtos cartográficos.

Estamos confiantes de que as cartografias urbana, distrital e municipal, possam, efetivamente, auxiliar para uma boa organização territorial do «presente» e do «futuro próximo» de Pirenópolis. Finalmente, agradecemos a todos e todas que, direta ou indiretamente, contribuíram para realização deste trabalho.

Equipe Técnica da Cartografia Básica
Revisão do Plano Diretor de Pirenópolis - GO.
Brasília, agosto / 2011



Equipe da Operaconalização Institucional - Técnica
Prof. Neio Campos - Coord. Geral - CET - UnB
Prof. Beny Schvasberg - Coord. Técnica - FAU - UnB
Gilberto Oliveira Júnior- Representação da Revisão do Plano Diretor em Brasília - DF. CET - UnB
Rogério Dias- Representação da Revisão do Plano Diretor em Pirenópolis - GO.CET - UnB

Equipe Técnica da Cartografia Básica
Prof. Dr. Rafael Sanzio Araújo dos Anjos - Coord. - CIGA - UnB. CREA 15.604/D
Marina Tedesco e Silva - Geógrafa - CIGA/LISE - UnB
Vevila Resende - Geógrafa - CIGA/PPGGEA - UnB
Rodrigo Vilela - Geógrafo - CIGA/PPGGEA - UnB
Guilhermino Rocha - Estagiário - CIGA/GEO - UnB

Equipe da Prefeitura Municipal
Sr. Nivaldo Melo - Prefeito Municipal
Sr. Tassiano Brandão - Vice-Prefeito
Sra. Ana Abadia Feliciano Triers - Chefe de Gabinete / Sra. Claudiane Gomes Vieira - Assessora Especial Tesouro Municipal / Karla Machado Mendonça - Procuradora Jurídica

