

O principal objetivo do **Projeto Geografia Afrobrasileira Educação e Planejamento do Território (Projeto GEOAFRO)** é caracterizar e interpretar espacialmente as estruturas existentes na formação territorial do Brasil e da sua população, tomando como referência os aspectos geográficos e geopolíticos da herança africana no território brasileiro. A premissa é ampliar as informações, a discussão e fornecer elementos para o conhecimento mais largo do espaço do Brasil nas escalas cadastral, urbana, regional, nacional e inserido nos contextos continental-global, na perspectiva das matrizes oriundas da África. O Projeto tem como referências metodológica-instrumentais o uso da cartografia e da fotografia como ferramentas básicas do processo de investigação, representação e apresentação dos seus resultados, tendo como premissa básica o tripé: pesquisa, extensão e ensino. Neste sentido, as exposições geográficas e as oficinas temáticas itinerantes, constituem-se em componentes concretos que possibilitam a ampliação da visibilidade espacial e capacitação dos (as) professores (as), a partir do conjunto dos produtos das etapas já desenvolvidas e em desenvolvimento no **Projeto GEOAFRO**. Ao completarmos trinta anos de atividades (1989-2019), sintetizada nas Figuras e registros em anexo, a nossa principal referência é de agradecimento a todos às famílias da nossa equipe, aos estudantes, profissionais e parceiros, representações da sociedade civil, instituições públicas e empresas privadas, que contribuíram e continuam somando no desenvolvimento das pesquisas, na credibilidade dos nossos conhecimentos no país e no exterior e, principalmente nos apoios para tornar possíveis as publicações dos nossos produtos. Muito obrigado, a todos e todas!



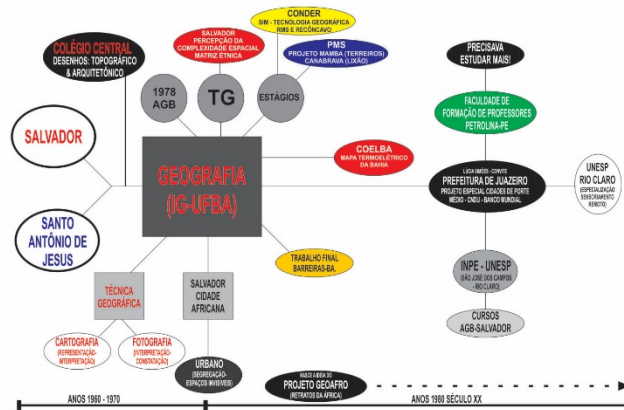


GEOGRAFIA AFROBRASILEIRA ALGUMAS REFERÊNCIAS E TRAJETÓRIAS PRESENTES NA EXISTÊNCIA E CONSTITUIÇÃO DO PROJETO GEOAFRO - ETAPAS I - II - III

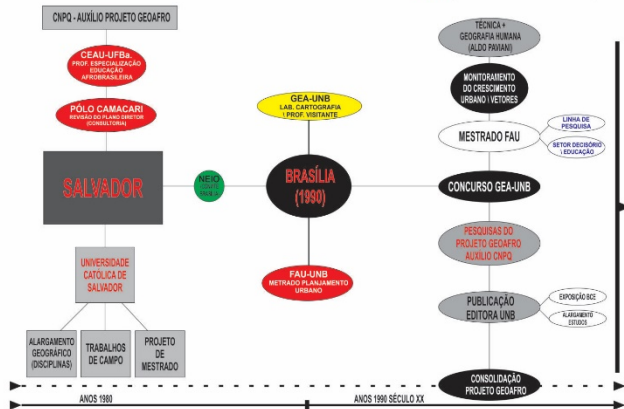


Geog. Rafael Sanzio Araújo dos Anjos

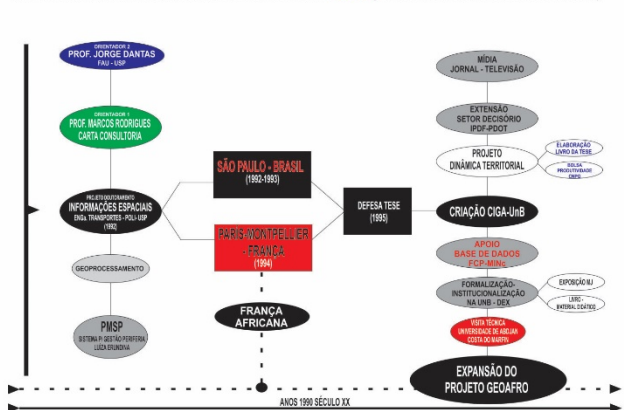
1. ESTRUTURA DAS REFERÊNCIAS E TRAJETÓRIAS DO GEOG. RAFAEL SANZIO - ETAPA I (SAJ-SALVADOR-JUAZEIRO-BA)



2. ESTRUTURA DAS REFERÊNCIAS E TRAJETÓRIAS DO GEOG. RAFAEL SANZIO - ETAPA II (SALVADOR-BA|BRASÍLIA-DF)



3. ESTRUTURA DAS REFERÊNCIAS E TRAJETÓRIAS DO GEOG. RAFAEL SANZIO - ETAPA III (BRASÍLIA-DF|SÃO PAULO-SP|PARIS-MONTPELLIER-FR)





GEOGRAFIA AFROBRASILEIRA: EDUCAÇÃO & PLANEJAMENTO DO TERRITÓRIO (PROJETO GEOAFRO)

Geog. Rafael Sanzio Araújo dos Anjos
SÉCULO XXI - ALGUMAS REFERÊNCIAS



← **2000 - 2005** →

EXPOSIÇÕES TEMÁTICAS:
52A. REUNIÃO ANUAL DA SBPC.
EXPOEDUCAÇÃO DEX-UNB, 2000 - BSB
CARTOGRAFIA TEMÁTICA AFROBRASILEIRA DO
LIVRO: AMAZÔNIA CIDADÃ. MINISTÉRIO DA PREVIDÊNCIA. 2002
MOSTRA: A ÁFRICA, O BRASIL E OS QUILOMBOS
NO ESPAÇO ZUMBI DOS PALMARES DA CÂMARA
DOS DEPUTADOS. BRASÍLIA. 2003
ANO BRASIL - FRANÇA: EXPOSIÇÃO: L'AFRIQUE,
LE BRESIL ET LES TERRITOIRES DES QUILOMBOS.
MAISON DU BRESIL - CITE UNIVERSITAIRE - PARIS
PUBLICAÇÃO LIVRO: TERRITÓRIOS DAS COMUNIDADES
REMANESCENTES DE QUILOMBOS DO BRASIL. 2005 \\
MATERIAL DIDÁTICO: COLEÇÃO ÁFRICA BRASIL. VOLUME I

VISITA TÉCNICA: UNIVERSIDADE DE
HAVANA - FUNDAÇÃO ORTIZ. HAVANA - CUBA. 2005
A SECAD - MEC APROVA O PROJETO DAS
OFICINAS EDUCACIONAIS ITINERANTES:
A ÁFRICA, O BRASIL E OS QUILOMBOS
(MACEIÓ-SALVADOR - SÃO PAULO-RIO DE
JANEIRO - BELO HORIZONTE - PORTO ALEGRE). 2005
EXPOSIÇÃO GEOGRÁFICA ITINERANTE: A ÁFRICA,
O BRASIL E OS QUILOMBOS. PATROCINADA PELA
CAIXA ECONÔMICA FEDERAL NOS CONJUNTOS
CULTURAIS DE SALVADOR, RIO DE JANEIRO,
BRASÍLIA E SÃO PAULO. 2005
PUBLICAÇÃO DO MAPA: TERRITÓRIOS DAS COMUNIDADES
QUILOMBOLAS DO BRASIL. 2005.

← **2006 - 2011** →

EXPOSIÇÕES TEMÁTICAS:
QUILOMBOLAS: TRADIÇÕES E CULTURA DA RESISTÊNCIA.
TODAS AS CAPITAIS BRASILEIRA. PARCERIA CAIXA
ECONÔMICA FEDERAL & AORI - SÃO PAULO (2007-2008-2009).
MATERIAL DIDÁTICO: COLEÇÃO ÁFRICA-BRASIL:
CARTOGRAFIA PARA O ENSINO-APRENDIZAGEM. VOLUME II. 2007
MOSTRA: L'AFRIQUE, LE BRESIL ET LE TERRITORIES DES
QUILOMBOS. MAISON DU BRESIL - EMBAIXADA DO
BRASIL - BRUXELAS - BÉLGICA. 2007
EXPOSIÇÃO: O BRASIL AFRICANO: DIÁSPORA-QUILOMBOS
TERRITÓRIO-POPULAÇÃO. LUANDA - ANGOLA (2009) /
BRASÍLIA - MUSEU DO CONJUNTO CULTURAL DA
REPÚBLICA (2010). PATROCÍNIO: MRE - PETROBRAS
LIVRO BILÍNGUE: TERRITORIALIDADE QUILOMBOLA:
FOTOS & MAPAS / QUILOMBOLA TERRITORIALITY:
PHOTOS AND MAPS. 2011

CAPÍTULO NO LIVRO: TEMPOS DE LUTA
AS AÇÕES AFIRMATIVAS NO CONTEXTO BRASILEIRO (SECAD
- MEC. 2006) / EDUCAÇÃO ANTI-RACISTA: CAMINHOS
ABERTOS PELA LEI FEDERAL No. 10.639/03 (2005)
VISTAS TÉCNICA: ARQUIVOS HISTÓRICOS ULTRAMARINOS
- LISBOA - PORTUGAL / UNIVERSIDADE DE KINSHASSA
- RDC. 2008 / ARQUIVOS PÚBLICOS DE ANGOLA - LUANDA. 2008
OFICINA TEMÁTICA ITINERANTE: A ÁFRICA, O BRASIL
E OS QUILOMBOS: HERANÇAS GEOGRÁFICAS. MEC -
SECAD. NAS SEGUINTE CAPITAIS: MACEIÓ, SÃO LUIS,
MACAPÁ, BELÉM E SALVADOR (2010)
LIVRO: QUILOMBOS: GEOGRAFIA AFRICANA - CARTOGRAFIA
ÉTNICA - TERRITÓRIOS TRADICIONAIS. 2010
PALESTRA OFICIAL: FESTIVAL INTERNACIONAL DE
ARTE NEGRA: DAKAR - SENEGAL. FCP-MINC. 2010
PUBLICAÇÃO TEXTOS BÁSICOS DO CIGA



GEOGRAFIA AFROBRASILEIRA: EDUCAÇÃO & PLANEJAMENTO DO TERRITÓRIO (PROJETO GEOAFRO)

Geog. Rafael Sanzio Araújo dos Anjos
SÉCULO XXI - ALGUMAS REFERÊNCIAS



← **2012 - 2016** →

ATLAS GEOGRÁFICO ÁFRICABRASIL -
MAPAS EDITORA & CONSULTORIA. 2014
MATERIAL DIDÁTICO: O BRASIL
AFRICANO - CARTOGRAFIA PARA EDUCAÇÃO. 2014
CONFERÊNCIA: ASWAD PITTSBURG - USA
CONFERÊNCIA: EHSS - PARIS - FRANÇA
CAPÍTULO DE LIVRO IPEA - BRASÍLIA- DF. 2012
REALIZAÇÃO DO I COLÓQUIO GEOPOLÍTICA DA
DIÁSPORA ÁFRICA-AMÉRICA-BRASIL. BRASÍLIA

VISITA TÉCNICA: INFRAESTRUTURA DE
DADOS ESPACIAIS DO CHILE, SANTIAGO - CHILE, 2016
PUBLICAÇÃO DE ARTIGO E CONFERÊNCIA:
CIETA - USP - SÃO PAULO - BRASIL 2014
CONFERÊNCIA COPENE. 2014 \ APRESENTAÇÃO
MEMORIAL PROF. TITULAR PROF. RAFAEL SANZIO
(1o. PROF. TITULAR NEGRO DA UNB). BRASÍLIA. 2016
O PROF. RAFAEL SANZIO RECEBE A HONRARIA
DO REI FELIPE DA BÉLGICA PELAS
PESQUISAS SOBRE DIÁSPORA.

← **2017 - 2020** →

ARTIGO REVISTA EIXO: QUILOMBOS
DO BRASIL \ CARTOGRAFIA LUGARES DE MEMÓRIA
DO TRÁFICO ATLÂNTICO. UNESCO - UFF -
CIGA - PROJETO GEOAFRO. 2016
PROJETO MAPEAMENTO DOS TERREIROS DO
DF. MINC - FCP - FINATEC - CIGA - PROJETO GEOAFRO
LIVRO: MAPEAMENTO DOS TERREIROS
DO DF. CARTOGRAFIA BÁSICA. INSTITUTO BAOBÁS.
MINC. \ FCP \ PROJETO GEOAFRO. BRASÍLIA. 2018
2o. COLÓQUIO GEOPOLÍTICA DA DIÁSPORA
ÁFRICA - AMÉRICA - BRASIL. BRASÍLIA 2019
CARTOGRAFIA DOS ESPAÇOS TOMBADOS COMO
PATRIMÔNIO AFROBRASILEIRO (MATERIAL & IMATERIAL)
OFICIALMENTE NO BRASIL. CIGA-INSTITUTO BAOBÁS. BRASÍLIA. 2020
CARTOGRAFIA DOS MUSEUS COM ACERVOS DA
DIÁSPORA AFRICANA NO GLOBO. CIGA - UNB, INSTITUTO BAOBÁS. 2020
DESENVOLVIMENTO DA PESQUISA DE ATUALIZAÇÃO
DO MAPEAMENTO DOS TERREIROS DO DF. 2020. FAP-DF

ARTIGO REVISTA HUMANIDADES:
DOSSIÊ MATRIZES AFRICANAS BRASILEIRAS.
EDITORA UNB. 2019.
CAPÍTULO DE LIVRO: CARTOGRAFIA &
GEOGRAFIAS - UFRGs. 2020
APÍTULO DE ATLAS QUILOMBOS PORTO
ALEGRE. 2020. UFRGs. 2020
CAPÍTULO DE LIVRO: BRASIL AFRICANO
INVISÍVEL. EDITORA CONTEXTO. SÃO PAULO. 2017
ARTIGO: DOSSIÊ ABPN 2020
CARTOGRAFIA DOS MUSEUS COM
ACERVOS DE MATRIZ AFRICANA NO BRASIL.
CIGA - BRASÍLIA. 2019
SUPORTE TÉCNICO NO FILME «SERVIDÃO»
DE RENATO BARBIERI. BRASÍLIA. 2019
PARTICIPAÇÃO VÁRIOS PROGRAMAS «DIÁLOGOS»
DA TV UNB. 2016-2017-2018-2019. BRASÍLIA.



PROJETO GEOAFRO - ALGUNS REGISTROS FOTOGRÁFICOS I



VISITA UNIVERSIDADE DE KINSHASA, RDC 2007



REUNIÃO SEPPIR BSB, 2018



PARTE DO GRUPO DO EVENTO DOS 30 ANOS DO PROJETO GEOAFRO. CET-UNB, BRASÍLIA, 2019



EXPOSIÇÃO GEOGRÁFICA ITINERANTE CEF SÃO PAULO, 2005



DEFENSA DO CARTOGRAFIA DOS QUILOMBOS NA CÂMARA DEPUTADOS, BSB 2005



EXPOSIÇÃO QUILOMBOS NO MINISTÉRIO DA JUSTIÇA BSB, 2003



ENCONTRO COM GEÓGRAFOS EM BRASÍLIA, BSB 1998



EXPOSIÇÃO BRASIL AFRICANO EM LUANDA, ANGOLA, 2009

PROJETO GEOAFRO - ALGUNS REGISTROS FOTOGRÁFICOS II



PARTICIPAÇÃO CONAPIR, BRASÍLIA, 2009



TRABALHO DE CAMPO NA LAVAGEM DO BONEFIN, SALVADOR 2014



VISITA TÉCNICA QUILOMBO EMA - TERRITÓRIO KALUNGA - GOIÁS, 2011



PROMOÇÃO EVENTO MILTON SANTOS GEA - UNB, BRASÍLIA, 2010




PALESTRA EMBAIXADA DO BRASIL NA RDC, KINSHASA 2007



EXPOSIÇÃO BRASIL AFRICANO LUANDA, ANGOLA - 2009



BRAVAÇÕES NO PROGRAMA DNA ÁFRICA, BRASÍLIA 2013



PALESTRA NO FESTIVAL MUNDIAL DE ARTES NEGRAS, EM DAKAR, SENEGAL, 2013

PROJETO GEOAFRO - ALGUNS REGISTROS FOTOGRÁFICOS III



LANÇAMENTO LIVRO QUILOMBOS. LIVRARIA CULTURA BRASÍLIA, 2009



TRABALHO DE CAMPO ALUNOS UNIVERSIDADE DE ABIDJAN. 1999. COSTA DO MARFIM



17 VISITA TÉCNICA AO ILÉ AXÉ OPO AFONJÁ. - ALVADOR - BA. 2016



EXPOSIÇÃO ITINERANTE BRASIL AFRICANO CEF. BRASÍLIA, 2005



TRABALHO DE CAMPO GEOAFRO ESTUDANTES GEOGRAFIA UNB, 2017



BANCA DE PROF. TITULAR DO PROF. RAFAEL SANZIO E EQUIPE GEOAFRO. BRASÍLIA, 2015



TRABALHO DE CAMPO PEDRA DE XANGÔ, FALUBA, SALVADOR, BAHIA, 2017